





COMUNE DI S. TERESA GALLURA



PIANO PAESISTICO REGIONALE - L.R. 25 novembre 2004, n. 8
ADEGUAMENTO DEL PIANO URBANISTICO COMUNALE AL P.P.R. E AL P.A.I.

ASSETTO INSEDIATIVO

A - TAVOLE DI ANALISI

Tav. **AI.08.b** Elaborato **Carta delle infrastrutture tecnologiche "Parte B"** Scala **1:10.000**

COORDINATORE
 Dott. Ing. G. Piero Cassita








ESPERTI
 Dott. sa Paola Mancini - Archeologa
 Dott. Giovanni Tilocca - Geologo
 Dott. G. Paolo Stacconeddu - Agronomo
 Dott. Claudio Caria - Agronomo

Settembre 2013






LEGENDA

 COMUNE DI SANTA TERESA GALLURA

LE INFRASTRUTTURE TECNOLOGICHE

- Sollevamenti Fognari
-  Serbatoio Idrico
-  Strada Comunale
-  Strada Provinciale
-  Strada Statale
-  Rete Idrica in previsione
-  Rete Fognaria
-  Linea Elettrica

Rete idrica esistente:

-  PEAD
-  acciaio
-  cemento amianto
-  ghisa sferoidale
-  Sottozona G4.2 - Discarica inerti




TAVOLA AI.08.b - CARTA INFRASTRUTTURE TECNOLOGICHE
Parte B

COMUNE DI SANTA TERESA GALLURA
PIANO URBANISTICO COMUNALE

