


  
**COMUNE DI S. TERESA GALLURA**

**PIANO PAESISTICO REGIONALE - L.R. 25 novembre 2004, n. 8**  
**ADEGUAMENTO DEL PIANO URBANISTICO**  
**COMUNALE AL P.P.R. E AL P.A.I.**

**ASSETTO INSEDIATIVO**  
**A - TAVOLE DI ANALISI**





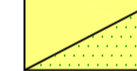










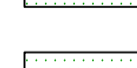


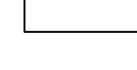


Tav. **AI.06** | Elaborato: **Centro minore Porto Pozzo P.U.C. vigente** | Scala: **1:2.000**

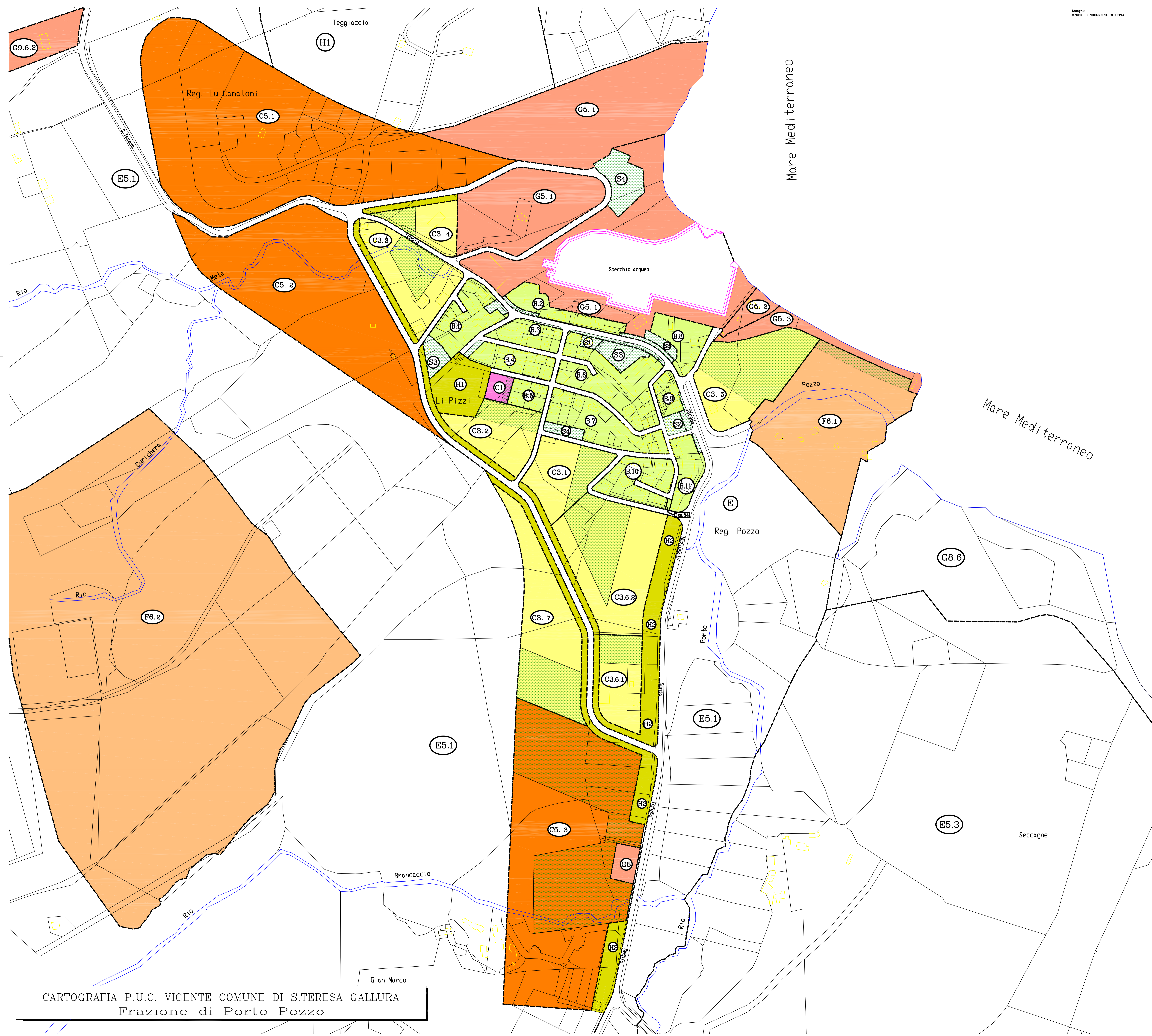
**COORDINATORE**  
 Dott. Ing. G. Piero Cassitta

**ESPERTI**  
 Dott. sa Paola Mancini - Archeologa  
 Dott. Giovanni Tilocca - Geologo  
 Dott. G. Paolo Stacconeddu - Agronomo  
 Dott. Claudio Caria - Agronomo

D.D. S. TERESA GALLURA  
 PROVINCIA DI SASSARI  
 M. 2005 D. 04/06/05 P. 001/05  
 M. 2005 D. 04/06/05 P. 001/05

### LEGENDA

- 
 PERIMETRAZIONE COMPARTI
- ZONE B - RESIDENZIALI -**
  - 
 ZONE B RESIDENZIALI DI COMPLEMENTAMENTO
  - 
 ZONE C - DI ESPANSIONE RESIDENZIALE -
  - 
 ZONE C1 COMPARTI CON P.A.I. APPROVATO/ADOSSATO
  - 
 ZONE C3 COMPARTI DI ESPANSIONE RESIDENZIALE A CARATTERE ESTENSIVO
  - 
 ZONE C5 INSEDIAMENTI RESIDENZIALI DI RICETTIVITA A CARATTERE ESTENSIVO
- ZONE E - AGRICOLE -**
  - 
 ZONE E AGRICOLE
- ZONE F - TURISTICHE -**
  - 
 ZONE F TURISTICHE
- ZONE G - IMPIANTI ED ATTREZZATURE GENERALI -**
  - 
 ZONE G5 ATTREZZATURE SERVIZI POSTALI
  - 
 ZONE G6 ATTREZZATURE SERVIZI PER I TRASPORTI
  - 
 ZONA PER SERVIZI VARI - ORE. N. 5 - CREAZIONE ZONA "C"
- ZONE H - DI INTERESSE NATURALISTICO/AMBIENTALE -**
  - 
 ZONE H1 DI SALVAGUARDIA AMBIENTALE
  - 
 ZONE H2 DI RISPETTO STRADALE
- ZONE S - DI INTERESSE GENERALE -**
  - 
 ZONE S1 AREE PER L'ISTRUZIONE
  - 
 ZONE S2 AREE PER ATTREZZATURE DI INTERESSE GENERALE
  - 
 ZONE S3 AREE ATTREZZATE A PARCO E PER LO SPORT
  - 
 ZONE S4 AREE PER PARCIBOSCHI
- STRADE**
  - 
 STRADE STATALI E O PROVINCIALI
  - 
 STRADE DI PIANO
  - 
 STRADE DI COMPARTO
- OSSERVAZIONI**
  - 
 Oss. 54 PROPRIETA' MANNINO G. - ELIMINAZIONE DELLA "VARIANTE"



**CARTOGRAFIA P.U.C. VIGENTE COMUNE DI S.TERESA GALLURA**  
**Frazione di Porto Pozzo**