





COMUNE DI S. TERESA GALLURA



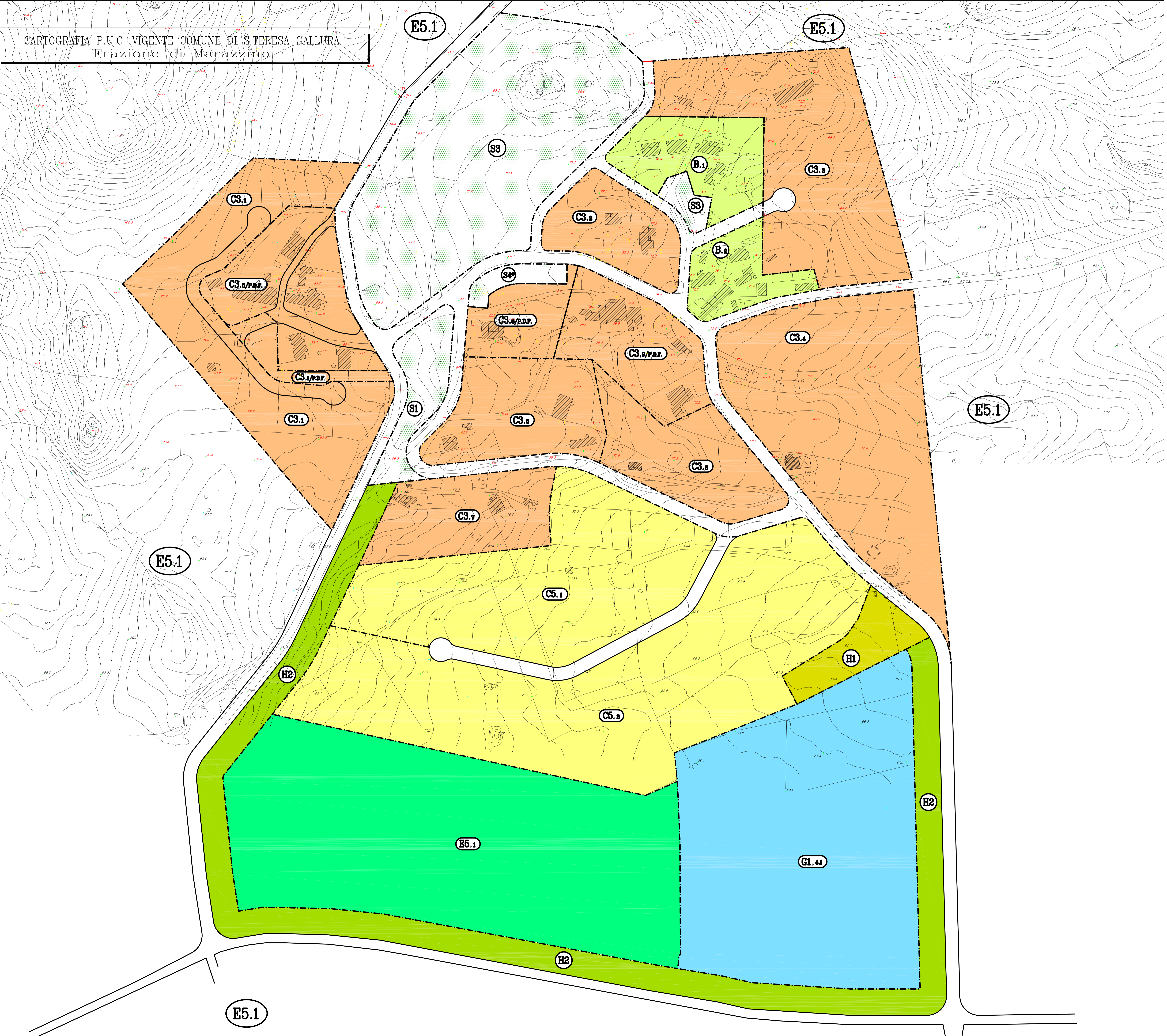
PIANO PAESISTICO REGIONALE - L.R. 25 novembre 2004, n. 8
ADEGUAMENTO DEL PIANO URBANISTICO
COMUNALE AL P.P.R. E AL P.A.I.

ASSETTO INSEDIATIVO
A - TAVOLE DI ANALISI

















Fav:	Elaborato:	Scala:
AI.05	Centro minore Marazzino P.U.C. vigente	1:1.000

COORDINATORE
 Dott. Ing. G. Piero Cassitta
 PROVINCIA DI SARDEGNA
 No. 2000 - Dr. Ing. PIERO CASSITTA

ESPERTI
 Dott. sa Paola Mancini - Archeologa
 Dott. Giovanni Tilocca - Geologo
 Dott. G. Paolo Stacconeddu - Agronomo
 Dott. Claudio Caria - Agronomo



LEGENDA

-  PERIMETRAZIONI COMPARTI
- ZONE B - RESIDENZIALI -**
-  ZONE B RESIDENZIALI DI COMPLEMENTAMENTO
- ZONE C - DI ESPANSIONE RESIDENZIALE -**
-  ZONE C3 COMPARTI DI ESPANSIONE RESIDENZIALE A CARATTERE ESTENSIVO
-  ZONE C5 INSIEMI RESIDENZIALI DI RICOSTRUTTA A CARATTERE ESTENSIVO
- ZONE E - AGRICOLE -**
-  ZONE E5.1 AGRICOLE DI INTERESSE AMBIENTALE
- ZONE G - IMPIANTI ED ATTREZZATURE GENERALI -**
-  ZONE G1 ATTREZZATURE PER SERVIZI DI CARATTERE URBANO-TERRITORIALE
- ZONE H - DI INTERESSE NATURALISTICO/AMBIENTALE -**
-  ZONE H1 DI SALVAGUARDIA AMBIENTALE
-  ZONE H2 DI RISPETTO STRADALE
- ZONE S - DI INTERESSE GENERALE -**
-  ZONE S1 AREE PER L'ISTRUZIONE
-  ZONE S2 AREE PER ATTREZZATURE DI INTERESSE GENERALE
-  ZONE S3 AREE ATTREZZATE A PARCO E PER LO SPORT
-  ZONE S4 AREE PER PARCHEGGI
-  ZONA S4* PARCHEGGIO PRIVATO DI USO PUBBLICO
- STRADE**
-  STRADE STATALI E O PROVINCIALI
-  STRADE DI PIANO
-  STRADE DI COMPARTO

NOTE: