

**COMUNE DI S. TERESA GALLURA**

**CENTRO STORICO**

**2**

**CORREZIONI E ADEGUAMENTO CARTOGRAFICO DEL PIANO PARTICOLAREGGIATO DI ATTUAZIONE DEL P.U.C.**

Report: 1:1000  
 Progetto: **Definitivo**  
 Data: **Giugno 2013**

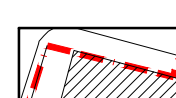


Elaborato: Rilievo aerotogrammetrico con:  
 Perimetrazione Zona A  
 Individuazione Comparti  
 Individuazione Aree "B" con elenco e superfici

Progettista: **IL SINDACO**  
 Ufficio Tecnico Edilizia Privata ed Urbanistica

**DETTAGLIO ANALITICO DELLE SUPERFICI DESTINATE AGLI STANDARDS URBANISTICI**

AREA S1.1	mq	2.378
AREA S1.2	mq	2.473
AREA S1.3	mq	307
AREA S2.1	mq	2.661
AREA S2.2	mq	2.862
AREA S2.3	mq	912
AREA S2.4	mq	1.505
AREA S2.5	mq	1.169
AREA S3.1	mq	42.935
AREA S3.2	mq	3.075
AREA S3.3	mq	15.139
AREA S3.4	mq	7.509
AREA S3.5	mq	220
AREA S3.6	mq	1.918
AREA S3.7	mq	1.068
AREA S3.8	mq	887
AREA S3.9	mq	2.281
AREA S4.1	mq	692
AREA S4.2	mq	3.824
AREA S4.3	mq	2.187
AREA S4.4	mq	1.805
AREA S4.5	mq	613
AREA S4.6	mq	16.307
AREA S4.7	mq	2.555
AREA S4.8	mq	743
AREA S4.9	mq	421
AREA S4.10	mq	222
AREA S4.11	mq	498
TOTALE	mq	119.166

**LEGENDA**

-  Delimitazione centro storico
-  Individuazione comparto
-  Zona per standards urbanistici

